




**П. ВЫРУБКИ ШАЛИНСКИЙ ГОРОДСКОЙ ОКРУГ СВЕРДЛОВСКОЙ ОБЛАСТИ,
Правила землепользования и застройки. Карта градостроительного зонирования
М 1:5000**

УСЛОВНЫЕ ОБОЗНАЧЕНИЯ:

ТЕРРИТОРИАЛЬНЫЕ ЗОНЫ:


ЖИЛЫЕ ЗОНЫ:

 Ж-1 Зона застройки индивидуальными жилыми домами и домами блокированной застройки

РЕКРЕАЦИОННЫЕ ЗОНЫ:

 Р-2 Зона озеленения общего пользования: парков, скверов, садов, бульваров, набережных

ЗОНЫ ИНЖЕНЕРНО-ТРАНСПОРТНОЙ ИНФРАСТРУКТУРЫ:

 ИТ-2 Зона основных инженерных, транспортных коммуникаций и сооружений


 ИТ-3 Зона отвода железной дороги

ПРОИЗВОДСТВЕННАЯ ЗОНА:

 П-1 Зона объектов промышленного, коммунального и складского назначения с различной степенью воздействия на окружающую среду

ГРАНИЦЫ:

 .. Граница населенного пункта


 Границы земельных участков, сведения о которых внесены в ЕГРН

ЗОНЫ С ОСОБЫМИ УСЛОВИЯМИ ИСПОЛЬЗОВАНИЯ ТЕРРИТОРИИ:

 Санитарный разрыв линий железнодорожного транспорта

 Охранная зона объектов электросетевого хозяйства проектируемая

 Водоохранная зона

 Прибрежная защитная полоса

Зоны санитарной охраны питьевых источников водоснабжения:

 Первый пояс зоны санитарной охраны источника водоснабжения

 Второй пояс зоны санитарной охраны источника водоснабжения

 Третий пояс зоны санитарной охраны источника водоснабжения

 Границы лесничества

 Территории, подверженные риску возникновения чрезвычайных ситуаций техногенного характера



Свердловская область, Шалинский городской округ, п. Вырубки

Правила землепользования и застройки Шалинского городского округа	Стадия	Лист	Листов
	П	1	1
Карта градостроительного зонирования п. Вырубки, М 1:5000	ИП Прокофьева Т.В. г. Екатеринбург, 2024		