

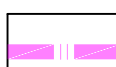



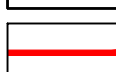
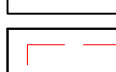
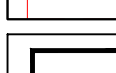











- |   |   |
|---|---|
|  | Граница с.Сылта   |
|  | Граница проекта планировки  |
|  | Часть ППТ жилого района «Южный», выполненного ООО НПП "УНИВЕРСАЛ" в 2013 году |
|  | Границы земельных участков, поставленных на кадастровый учет                  |
|  | Границы образуемых земельных участков   |
|  | Красная линия   |
|  | Граница зоны допустимого размещения объектов капитального строительства       |
|  | Проектируемый жилой дом   |
|  | Существующий жилой дом  |
|  | Проезды и тротуар   |
|  | Озеленение общего пользования   |
|  | Участки для индивидуального жилищного строительства                           |
|  | Участки для предоставления коммунальных услуг                                 |
|  | Участки для ведения личного подсобного хозяйства                              |
|  | Основная улица в жилой застройке  |
|  | Второстепенная улица в жилой застройке  |

							ПРОЕКТ ПЛАНИРОВКИ И МЕЖЕВАНИЯ ТЕРРИТОРИИ С.СЫЛВА, МИКРОРАЙОН «ПУШКИНА», ОБЩЕЙ ПЛОЩАДЬЮ 3,5 ГА			
Изм	Кол.уч	Лист	Ледод	Подпись	Дата					
						Проект планировки территории	Стадия	Лист	Листов	
							ППТ	3		
						Схема организации транспортного и пешеходного движения М 1:1000	ИП ПРОКОФЬЕВА Т.В			
Разработал	Прокофьева				04.20					