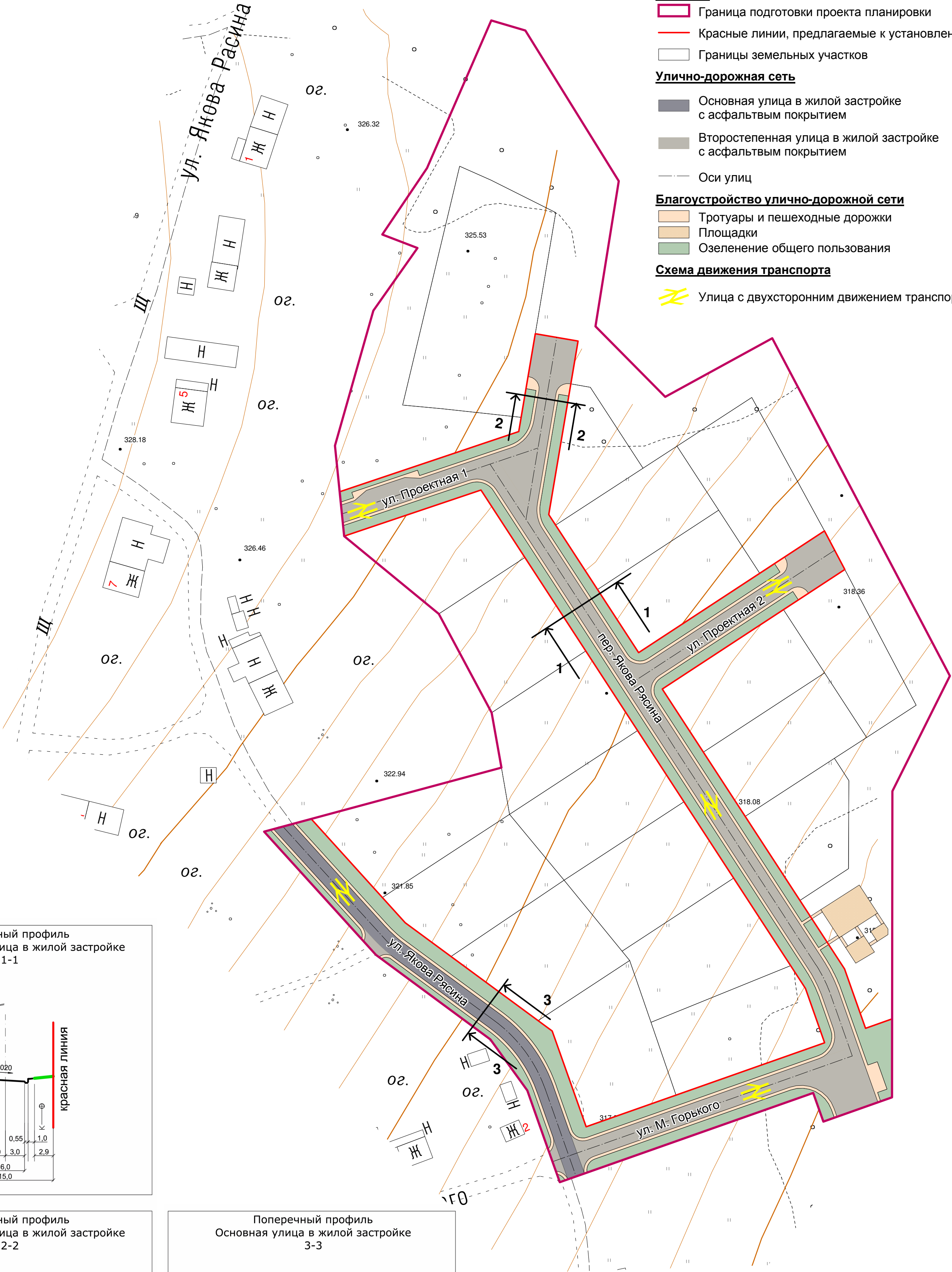


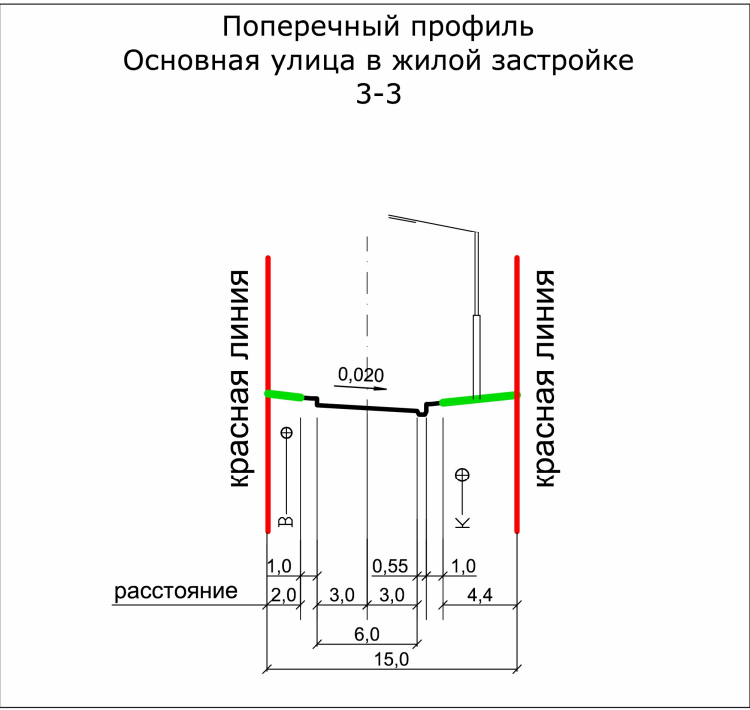
ПРОЕКТ ПЛАНИРОВКИ
для строительства малоэтажной жилой застройки
в п. Вогулка Шалинского ГО Свердловской области
микрорайон "ул. Рясина"


Организация улично-дорожной сети



УСЛОВНЫЕ ОБОЗНАЧЕНИЯ

- Границы**
- Граница подготовки проекта планировки
 - Красные линии, предлагаемые к установлению
 - Границы земельных участков
- Улично-дорожная сеть**
- Основная улица в жилой застройке с асфальтовым покрытием
 - Второстепенная улица в жилой застройке с асфальтовым покрытием
 - Оси улиц
- Благоустройство улично-дорожной сети**
- Тротуары и пешеходные дорожки
 - Площадки
 - Озеленение общего пользования
- Схема движения транспорта**
- Улицы с двухсторонним движением транспорта



						№ 0162300069715000010-0457072-02			
						Проект планировки для строительства малоэтажной жилой застройки в п. Вогулка Шалинского ГО Свердловской области, микрорайон «ул. Рясина»			
Изм.	Коп.уч.	Лист	№ док	Подпись	Дата	Шалинский городской округ поселок Вогулка	Лист	Листов	Масштаб
Архитектор		Гусельникова Е.В.					3	10	1:1000
Архитектор		Казанцева Н.В.							
Инженер		Акулова Т.М.							
Директор		Гусельников К.А.				Организация улично-дорожной сети	 ИП Гусельников К.А. ИНН 663001143298		