

СХЕМА РАСПОЛОЖЕНИЯ ГРАНИЦ ПУБЛИЧНОГО СЕРВИТУТА






Объект: Строительство отпайки от ВЛ-0,4 кВ Теплица (4326) (Электроснабжение малоэтажной жилой застройки Сухинина К.В., находящейся по адресу: Свердловская обл, Шалинский р-н, с. Чусовое, ул. Чусовская, дом № 3) (0,03 км, т.у - 1)

Кадастровые кварталы: **66:31:1401002**

Площадь сервитута: **110 кв.м.**

Масштаб 1:500

Условные обозначения:

-  - проектные границы публичного сервитута
-  - границы земельных участков, согласно кадастровому делению
-  - границы земельных участков, в отношении которых испрашивается публичный сервитут
-  - границы кадастровых кварталов
-  - проектное местоположение инженерного сооружения
- .1, .2, .3, ...** - характерные точки границ публичного сервитута
- 66:31:1401002:...** - кадастровые номера земельных участков, согласно кадастровому делению
- 66:31: ...** - кадастровый номер кадастрового квартала
- 66:31: ...: ...** - кадастровые номера земельных участков, в отношении которых испрашивается публичный сервитут

Каталог координат поворотных точек границ публичного сервитута (МСК-66)

Обозначение характерных точек границ	Координаты, м	
	X	Y
1	447663.50	1451865.02
2	447667.26	1451866.37
3	447657.97	1451892.40
4	447654.21	1451891.06

